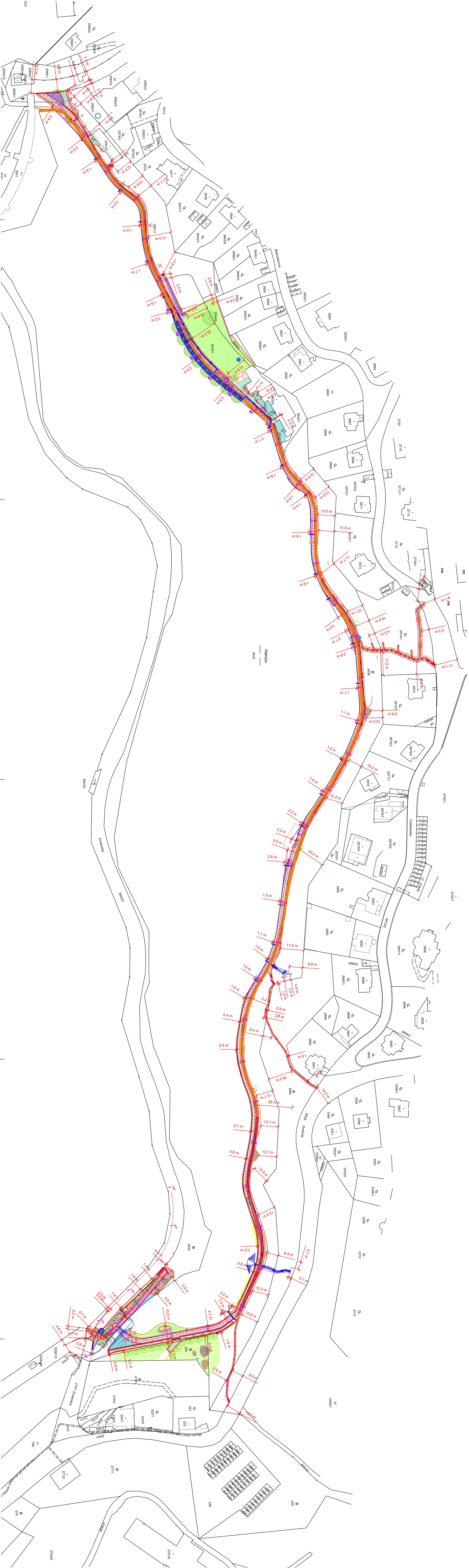





LEGENDA:

- opravená část náhonu
- rušená část náhonu
- parková cesta mlát
- parková cesta - kam, koska
- odvodňovací žlab - kam, koska
- odvodňovací žlab - kam, koska
- schodiště - terasy, kámen
- ozelenění a zatravnění
- odpočinková zóna + městský mobiliář
- SO 101 - parková cesta - odvodnění
- oceľové zábradlí se sil
- oceľové zábradlí dvorníkové
- SO 102 - propustek drobné vodoteče
- SO 303 - odvodnění propustku ul. Svobody
- SO 401 - veřejné osvětlení
- SO 401 - nový osvětlovací bod
- SO 111 - Odpočinková lavice
- SO 112 - Herní molo
- SO 113 - Mobiliář



OBJEDNATEL:		Stavutární město Liberec	
GENÉRALNÍ PROJEKTANT:			
PROJEKTANT:		 NYDRLE projektová kancelář, spol. s r.o.	
PROJEKTANT:		 MARTIN MÜLLER architektura, inženýring, design	
ZAKÁZKA č.:		20220208-PRH	
AKCE:		UPRAVY OKOLÍ PŘEHRAZY HARCOV	
OBJEKT:		DPS	
PRŮBĚH:		C.2	
MĚŘITEL:		1:1000	
ZAKRES DO KATASTRÁLNÍ MAPY		C.2	
PRŮBĚH:		1:1000	
OBJEKT:		DPS	
PRŮBĚH:		C.2	
MĚŘITEL:		1:1000	
PRŮBĚH:		C.2	
ZAKRES DO KATASTRÁLNÍ MAPY		C.2	
PRŮBĚH:		1:1000	
OBJEKT:		DPS	
PRŮBĚH:		C.2	
MĚŘITEL:		1:1000	
PRŮBĚH:		C.2	
ZAKRES DO KATASTRÁLNÍ MAPY		C.2	
PRŮBĚH:		1:1000	
OBJEKT:		DPS	
PRŮBĚH:		C.2	
MĚŘITEL:		1:1000	
PRŮBĚH:		C.2	
ZAKRES DO KATASTRÁLNÍ MAPY		C.2	
PRŮBĚH:		1:1000	
OBJEKT:		DPS	
PRŮBĚH:		C.2	
MĚŘITEL:		1:1000	
PRŮBĚH:		C.2	
ZAKRES DO KATASTRÁLNÍ MAPY		C.2	
PRŮBĚH:		1:1000	
OBJEKT:		DPS	
PRŮBĚH:		C.2	
MĚŘITEL:		1:1000	
PRŮBĚH:		C.2	
ZAKRES DO KATASTRÁLNÍ MAPY		C.2	
PRŮBĚH:		1:1000	
OBJEKT:		DPS	
PRŮBĚH:		C.2	
MĚŘITEL:		1:1000	
PRŮBĚH:		C.2	
ZAKRES DO KATASTRÁLNÍ MAPY		C.2	
PRŮBĚH:		1:1000	
OBJEKT:		DPS	
PRŮBĚH:		C.2	
MĚŘITEL:		1:1000	
PRŮBĚH:		C.2	
ZAKRES DO KATASTRÁLNÍ MAPY		C.2	
PRŮBĚH:		1:1000	
OBJEKT:		DPS	
PRŮBĚH:		C.2	
MĚŘITEL:		1:1000	
PRŮBĚH:		C.2	
ZAKRES DO KATASTRÁLNÍ MAPY		C.2	
PRŮBĚH:		1:1000	
OBJEKT:		DPS	
PRŮBĚH:		C.2	
MĚŘITEL:		1:1000	
PRŮBĚH:		C.2	
ZAKRES DO KATASTRÁLNÍ MAPY		C.2	
PRŮBĚH:		1:1000	
OBJEKT:		DPS	
PRŮBĚH:		C.2	
MĚŘITEL:		1:1000	
PRŮBĚH:		C.2	
ZAKRES DO KATASTRÁLNÍ MAPY		C.2	
PRŮBĚH:		1:1000	
OBJEKT:		DPS	
PRŮBĚH:		C.2	
MĚŘITEL:		1:1000	
PRŮBĚH:		C.2	
ZAKRES DO KATASTRÁLNÍ MAPY		C.2	
PRŮBĚH:		1:1000	
OBJEKT:		DPS	
PRŮBĚH:		C.2	
MĚŘITEL:		1:1000	
PRŮBĚH:		C.2	
ZAKRES DO KATASTRÁLNÍ MAPY		C.2	
PRŮBĚH:		1:1000	
OBJEKT:		DPS	
PRŮBĚH:		C.2	
MĚŘITEL:		1:1000	
PRŮBĚH:		C.2	
ZAKRES DO KATASTRÁLNÍ MAPY		C.2	
PRŮBĚH:		1:1000	
OBJEKT:		DPS	
PRŮBĚH:		C.2	
MĚŘITEL:		1:1000	
PRŮBĚH:		C.2	
ZAKRES DO KATASTRÁLNÍ MAPY		C.2	
PRŮBĚH:		1:1000	
OBJEKT:		DPS	
PRŮBĚH:		C.2	
MĚŘITEL:		1:1000	
PRŮBĚH:		C.2	
ZAKRES DO KATASTRÁLNÍ MAPY		C.2	
PRŮBĚH:		1:1000	
OBJEKT:		DPS	
PRŮBĚH:		C.2	
MĚŘITEL:		1:1000	
PRŮBĚH:		C.2	
ZAKRES DO KATASTRÁLNÍ MAPY		C.2	
PRŮBĚH:		1:1000	
OBJEKT:		DPS	
PRŮBĚH:		C.2	
MĚŘITEL:		1:1000	
PRŮBĚH:		C.2	
ZAKRES DO KATASTRÁLNÍ MAPY		C.2	
PRŮBĚH:		1:1000	
OBJEKT:		DPS	
PRŮBĚH:		C.2	
MĚŘITEL:		1:1000	
PRŮBĚH:		C.2	
ZAKRES DO KATASTRÁLNÍ MAPY		C.2	
PRŮBĚH:		1:1000	
OBJEKT:		DPS	
PRŮBĚH:		C.2	
MĚŘITEL:		1:1000	
PRŮBĚH:		C.2	
ZAKRES DO KATASTRÁLNÍ MAPY		C.2	
PRŮBĚH:		1:1000	
OBJEKT:		DPS	
PRŮBĚH:		C.2	
MĚŘITEL:		1:1000	
PRŮBĚH:		C.2	
ZAKRES DO KATASTRÁLNÍ MAPY		C.2	
PRŮBĚH:		1:1000	
OBJEKT:		DPS	
PRŮBĚH:		C.2	
MĚŘITEL:		1:1000	
PRŮBĚH:		C.2	
ZAKRES DO KATASTRÁLNÍ MAPY		C.2	
PRŮBĚH:		1:1000	
OBJEKT:		DPS	
PRŮBĚH:		C.2	
MĚŘITEL:		1:1000	
PRŮBĚH:		C.2	
ZAKRES DO KATASTRÁLNÍ MAPY		C.2	
PRŮBĚH:		1:1000	
OBJEKT:		DPS	
PRŮBĚH:		C.2	
MĚŘITEL:		1:1000	
PRŮBĚH:		C.2	
ZAKRES DO KATASTRÁLNÍ MAPY		C.2	
PRŮBĚH:		1:1000	
OBJEKT:		DPS	
PRŮBĚH:		C.2	
MĚŘITEL:		1:1000	
PRŮBĚH:		C.2	
ZAKRES DO KATASTRÁLNÍ MAPY		C.2	
PRŮBĚH:		1:1000	
OBJEKT:		DPS	
PRŮBĚH:		C.2	
MĚŘITEL:		1:1000	
PRŮBĚH:		C.2	
ZAKRES DO KATASTRÁLNÍ MAPY		C.2	
PRŮBĚH:		1:1000	
OBJEKT:		DPS	
PRŮBĚH:		C.2	
MĚŘITEL:		1:1000	
PRŮBĚH:		C.2	
ZAKRES DO KATASTRÁLNÍ MAPY		C.2	
PRŮBĚH:		1:1000	
OBJEKT:		DPS	
PRŮBĚH:		C.2	
MĚŘITEL:		1:1000	
PRŮBĚH:		C.2	
ZAKRES DO KATASTRÁLNÍ MAPY		C.2	
PRŮBĚH:		1:1000	
OBJEKT:		DPS	
PRŮBĚH:		C.2	
MĚŘITEL:		1:1000	
PRŮBĚH:		C.2	
ZAKRES DO KATASTRÁLNÍ MAPY		C.2	
PRŮBĚH:		1:1000	
OBJEKT:		DPS	
PRŮBĚH:		C.2	
MĚŘITEL:		1:1000	
PRŮBĚH:		C.2	
ZAKRES DO KATASTRÁLNÍ MAPY		C.2	
PRŮBĚH:		1:1000	
OBJEKT:		DPS	
PRŮBĚH:		C.2	
MĚŘITEL:		1:1000	
PRŮBĚH:		C.2	
ZAKRES DO KATASTRÁLNÍ MAPY		C.2	
PRŮBĚH:		1:1000	
OBJEKT:		DPS	
PRŮBĚH:		C.2	
MĚŘITEL:		1:1000	
PRŮBĚH:		C.2	
ZAKRES DO KATASTRÁLNÍ MAPY		C.2	
PRŮBĚH:		1:1000	
OBJEKT:		DPS	
PRŮBĚH:		C.2	
MĚŘITEL:		1:1000	
PRŮBĚH:		C.2	
ZAKRES DO KATASTRÁLNÍ MAPY		C.2	
PRŮBĚH:		1:1000	
OBJEKT:		DPS	
PRŮBĚH:		C.2	
MĚŘITEL:		1:1000	
PRŮBĚH:		C.2	
ZAKRES DO KATASTRÁLNÍ MAPY		C.2	
PRŮBĚH:		1:1000	
OBJEKT:		DPS	
PRŮBĚH:		C.2	
MĚŘITEL:		1:1000	
PRŮBĚH:		C.2	
ZAKRES DO KATASTRÁLNÍ MAPY		C.2	
PRŮBĚH:		1:1000	
OBJEKT:		DPS	
PRŮBĚH:		C.2	
MĚŘITEL:		1:1000	
PRŮBĚH:		C.2	
ZAKRES DO KATASTRÁLNÍ MAPY		C.2	
PRŮBĚH:		1:1000	
OBJEKT:		DPS	
PRŮBĚH:		C.2	
MĚŘITEL:		1:1000	
PRŮBĚH:		C.2	
ZAKRES DO KATASTRÁLNÍ MAPY		C.2	
PRŮBĚH:		1:1000	
OBJEKT:		DPS	
PRŮBĚH:		C.2	
MĚŘITEL:		1:1000	
PRŮBĚH:		C.2	
ZAKRES DO KATASTRÁLNÍ MAPY		C.2	
PRŮBĚH:		1:1000	
OBJEKT:		DPS	
PRŮBĚH:		C.2	
MĚŘITEL:		1:1000	
PRŮBĚH:		C.2	
ZAKRES DO KATASTRÁLNÍ MAPY		C.2	
PRŮBĚH:		1:1000	
OBJEKT:		DPS	
PRŮBĚH:		C.2	
MĚŘITEL:		1:1000	
PRŮBĚH:		C.2	
ZAKRES DO KATASTRÁLNÍ MAPY		C.2	
PRŮBĚH:		1:1000	
OBJEKT:		DPS	
PRŮBĚH:		C.2	
MĚŘITEL:		1:1000	
PRŮBĚH:		C.2	
ZAKRES DO KATASTRÁLNÍ MAPY		C.2	
PRŮBĚH:		1:1000	
OBJEKT:		DPS	
PRŮBĚH:		C.2	
MĚŘITEL:		1:1000	
PRŮBĚH:		C.2	
ZAKRES DO KATASTRÁLNÍ MAPY		C.2	
PRŮBĚH:		1:1000	
OBJEKT:		DPS	
PRŮBĚH:		C.2	
MĚŘITEL:		1:1000	
PRŮBĚH:		C.2	
ZAKRES DO KATASTRÁLNÍ MAPY		C.2	
PRŮBĚH:		1:1000	
OBJEKT:		DPS	
PRŮBĚH:		C.2	
MĚŘITEL:		1:1000	
PRŮBĚH:		C.2	
ZAKRES DO KATASTRÁLNÍ MAPY		C.2	
PRŮBĚH:		1:1000	
OBJEKT:		DPS	
PRŮBĚH:		C.2	
MĚŘITEL:		1:1000	
PRŮBĚH:		C.2	
ZAKRES DO KATASTRÁLNÍ MAPY		C.2	
PRŮBĚH:		1:1000	
OBJEKT:		DPS	
PRŮBĚH:		C.2	
MĚŘITEL:		1:1000	
PRŮBĚH:		C.2	
ZAKRES DO KATASTRÁLNÍ MAPY		C.2	
PRŮBĚH:		1:1000	
OBJEKT:		DPS	
PRŮBĚH:		C.2	
MĚŘITEL:		1:1000	
PRŮBĚH:		C.2	
ZAKRES DO KATASTRÁLNÍ MAPY		C.2	
PRŮBĚH:		1:1000	
OBJEKT:		DPS	
PRŮBĚH:		C.2	
MĚŘITEL:		1:1000	
PRŮBĚH:		C.2	
ZAKRES DO KATASTRÁLNÍ MAPY		C.2	
PRŮBĚH:		1:1000	
OBJEKT:		DPS	
PRŮBĚH:		C.2	
MĚŘITEL:		1:1000	
PRŮBĚH:		C.2	
ZAKRES DO KATASTRÁLNÍ MAPY		C.2	
PRŮBĚH:		1:1000	
OBJEKT:		DPS	
PRŮBĚH:		C.2	
MĚŘITEL:		1:1000	
PRŮBĚH:		C.2	
ZAKRES DO KATASTRÁLNÍ MAPY		C.2	
PRŮBĚH:		1:1000	
OBJEKT:		DPS	
PRŮBĚH:		C.2	
MĚŘITEL:		1:1000	
PRŮBĚH:		C.2	
ZAKRES DO KATASTRÁLNÍ MAPY		C.2	
PRŮBĚH:		1:1000	
OBJEKT:		DPS	
PRŮBĚH:		C.2	
MĚŘITEL:		1:1000	
PRŮBĚH:		C.2	
ZAKRES DO KATASTRÁLNÍ MAPY		C.2	
PRŮBĚH:		1:1000	
OBJEKT:		DPS	
PRŮBĚH:		C.2	
MĚŘITEL:		1:1000	
PRŮBĚH:		C.2	
ZAKRES DO KATASTRÁLNÍ MAPY		C.2	
PRŮBĚH:		1:1000	
OBJEKT:		DPS	
PRŮBĚH:		C.2	
MĚŘITEL:		1:1000	
PRŮBĚH:		C.2	
ZAKRES DO KATASTRÁLNÍ MAPY		C.2	
PRŮBĚH:		1:1000	
OBJEKT:		DPS	
PRŮBĚH:		C.2	
MĚŘITEL:		1:1000	
PRŮBĚH:		C.2	
ZAKRES DO KATASTRÁLNÍ MAPY		C.2	
PRŮBĚH:		1:1000	
OBJEKT:		DPS	
PRŮBĚH:		C.2	
MĚŘITEL:		1:1000	
PRŮBĚH:		C.2	
ZAKRES DO KATASTRÁLNÍ MAPY		C.2	
PRŮBĚH:		1:1000	
OBJEKT:		DPS	
PRŮBĚH:		C.2	
MĚŘITEL:		1:1000	
PRŮBĚH:		C.2	
ZAKRES DO KATASTRÁLNÍ MAPY		C.2	
PRŮBĚH:		1:1000	
OBJEKT:		DPS	
PRŮBĚH:		C.2	
MĚŘITEL:		1:1000	
PRŮBĚH:		C.2	
ZAKRES DO KATASTRÁLNÍ MAPY		C.2	
PRŮBĚH:		1:1000	
OBJEKT:		DPS	
PRŮBĚH:		C.2	
MĚŘITEL:		1:1000	
PRŮBĚH:		C.2	
ZAKRES DO KATASTRÁLNÍ MAPY		C.2	
PRŮBĚH:		1:1000	
OBJEKT:		DPS	
PRŮBĚH:		C.2	
MĚŘITEL:		1:1000	
PRŮBĚH:		C.2	
ZAKRES DO KATASTRÁLNÍ MAPY		C.2	
PRŮBĚH:		1:1000	
OBJEKT:		DPS	
PRŮBĚH:		C.2	
MĚŘITEL:		1:1000	
PRŮBĚH:		C.2	
ZAKRES DO KATASTRÁLNÍ MAPY		C.2	
PRŮBĚH:		1:1000	
OBJEKT:		DPS	
PRŮBĚH:		C.2	
MĚŘITEL:		1:1000	
PRŮBĚH:		C.2	
ZAKRES DO KATASTRÁLNÍ MAPY		C.2	
PRŮBĚH:		1:1000	
OBJEKT:		DPS	
PRŮBĚH:		C.2	
MĚŘITEL:		1:1000	
PRŮBĚH:		C.2	
ZAKRES DO KATASTRÁLNÍ MAPY		C.2	
PRŮBĚH:		1:1000	
OBJEKT:		DPS	
PRŮBĚH:		C.2	
MĚŘITEL:		1:1000	
PRŮBĚH:		C.2	
ZAKRES DO KATASTRÁLNÍ MAPY		C.2	
PRŮBĚH:		1:1000	
OBJEKT:		DPS	
PRŮBĚH:		C.2	
MĚŘITEL:		1:1000	
PRŮBĚH:		C.2	
ZAKRES DO KATASTRÁLNÍ MAPY		C.2	
PRŮBĚH:		1:1000	
OBJEKT:		DPS	
PRŮBĚH:		C.2	
MĚŘITEL:			